









Sovraposizione Tav. 13.2b

**Legenda**

-  A. XXX
-  Sezioni sottobanco CMI
-  Sezioni sottobanco CMI
-  Sezioni sottobanco CMI

**Legenda**

-  H4  
Area inondabile da piena con portate di colmo caratterizzate da tempi di ritorno di 50 anni
-  H3  
Area inondabile da piena con portate di colmo caratterizzate da tempi di ritorno di 100 anni
-  H2  
Area inondabile da piena con portate di colmo caratterizzate da tempi di ritorno di 200 anni
-  H1  
Area inondabile da piena con portate di colmo caratterizzate da tempi di ritorno di 500 anni

PUC 2017  
**COMUNE DI CARLOFORTE**  
 Piano Urbanistico Comunale  
 Provincia di Cagliari  
 Ing. Arch. Carlo Forci  
 Ing. Arch. Andrea Sanna  
 Ing. Arch. Andrea Sanna  
 Legge Regionale n. 12/1994 art. 11  
 aprile 2017  
 PUC adottato con  
 DCC n. 9 del 26/04/2017  
 Edizione AS4

Tav. 13.2a - Pianimetria  
 Canale 3 e 4 - del Muglini  
 Scad=1:2.000